



地番区域見出
下米田町則光

(座標値種別：図上測定)
(注) 国土交通省国土地理院が公表した座標補正パラメータ (touhokutaiheiyonoki2011.par) による修正がされています。

請求部分	所在	美濃加茂市下米田町則光字都			地番	308番1		
出力縮	1/500	精度区分	甲三	座標系又は番号は記号	VII	分類	地図(法第14条第1項)国調法1 9-5指定	
作成年月日		備付年月日(原図)	昭和58年12月1日		補事項	土地改良所在図		

これは地図に記載されている内容を証明した書面である。

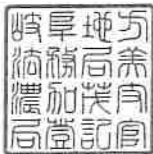
令和5年9月20日
岐阜地方務局美濃加茂支局
登記官



令和5年9月20日
岐阜地方方法務局美濃加茂支局
これは図面に記録されている内容を証明した書面である。

登記官

林正登



1/2

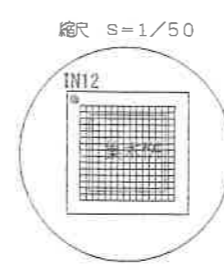
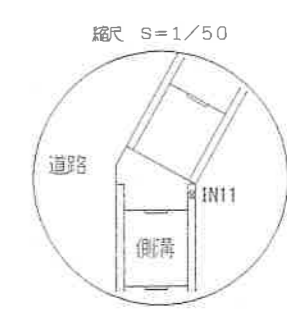
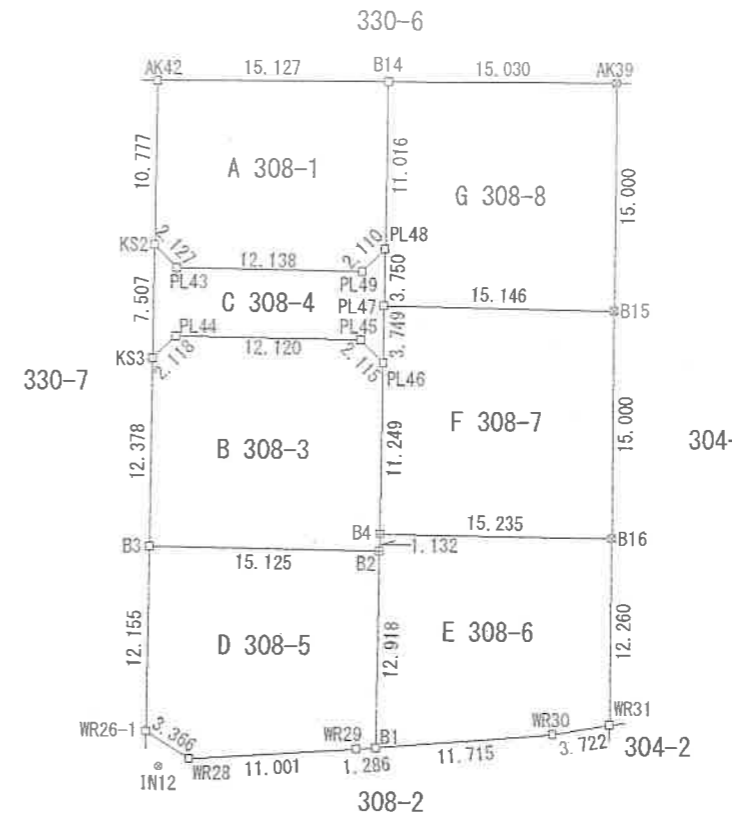
求積表

地番 308-1				
NO	X _n	Y _n	Y _{n+1} -Y _{n-1}	X _n · (Y _{n+1} -Y _{n-1})
AK42	1045.578	423.802	18.456	19297.187568
KS2	1055.213	433.630	4.155	4384.410015
PL43	1057.231	432.957	-11.524	-12183.530044
PL49	1062.671	422.106	-12.849	-13654.259679
PL48	1061.992	420.108	-6.932	-7361.728544
B14	1052.143	415.174	8.694	9147.331242
合計				-370.589442
合計面積				185.2947210
合計地積				185 m ²

地番 308-3				
NO	X _n	Y _n	Y _{n+1} -Y _{n-1}	X _n · (Y _{n+1} -Y _{n-1})
PL46	1068.699	423.463	-4.360	-4659.527640
PL45	1066.698	424.147	11.517	12285.160866
PL44	1061.262	434.980	12.845	13631.910390
KS3	1061.925	436.992	7.557	8024.967225
B3	1072.991	442.537	-7.978	-8560.322198
B2	1079.766	429.014	-14.030	-15149.116980
B4	1078.754	428.507	-5.551	-5988.163454
合計				-415.091791
合計面積				207.5458955
合計地積				207 m ²

地番 308-4				
NO	X _n	Y _n	Y _{n+1} -Y _{n-1}	X _n · (Y _{n+1} -Y _{n-1})
PL48	1061.992	420.108	0.305	323.907560
PL49	1062.671	422.106	12.849	13654.259679
PL43	1057.231	432.957	11.524	12183.530044
KS2	1055.213	433.630	4.035	4257.784455
KS3	1061.925	436.992	1.350	1433.598750
PL44	1061.262	434.980	-12.845	-13631.910390
PL45	1066.698	424.147	-11.517	-12285.160866
PL46	1068.699	423.463	-2.346	-2507.167854
PL47	1065.338	421.801	-3.355	-3574.208990
合計				-146.367612
合計面積				72.6838060
合計地積				72 m ²

地番	308-1 308-3乃至308-8	地積測量図
土地の所在	美濃加茂市下米田町則光字都	



筆界点	境界標の種類
田	コンクリート杭
⊗	プラスチック杭
○	木杭
□	標示板
⊗	金属鉄
○	計算点
▽	マーキング

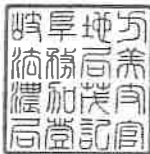
作成者	美濃加茂市本郷町七丁目3番23号 土地家屋調査士 寺尾 努 (令和5年8月6日作成)	申請人	株式会社サンワ開発 代表取締役 星屋 和輝	縮尺	1/500
-----	--	-----	--------------------------	----	-------

登記年月日：令和5年9月12日

令和5年9月20日
岐阜地方務局美濃加茂支局
これは図面に記録されている内容を証明した書面である。

登記官

林正登



2 / 2

地番 308-1
308-3乃至308-8

地積測量図

土地の所在 美濃加茂市下米田町則光字都

地番 308-5				
NO	X _n	Y _n	Y _{n+1} -Y _{n-1}	X _n · (Y _{n+1} -Y _{n-1})
B2	1079.766	429.014	7.736	8353.069776
B3	1072.991	442.537	18.968	20352.493288
WR26-1	1083.858	447.982	3.655	3961.500990
WR28	1086.709	446.192	-11.982	-13020.947238
WR29	1090.849	436.000	-11.391	-12425.860959
B1	1091.315	434.801	-6.986	-7623.926590
合計				-403.670733
合計面積				201.8353665
地積				201 m ²

地番 308-6				
NO	X _n	Y _n	Y _{n+1} -Y _{n-1}	X _n · (Y _{n+1} -Y _{n-1})
B4	1078.754	428.507	14.128	15240.636512
B2	1079.766	429.014	6.294	6796.047204
B1	1091.315	434.801	-5.133	-5601.719895
WR30	1095.556	423.881	-14.499	-15884.466444
WR31	1096.578	420.302	-8.995	-9863.719110
B16	1085.579	414.886	8.205	8907.175695
合計				-406.046038
合計面積				203.0230190
地積				203 m ²

地番 308-7				
NO	X _n	Y _n	Y _{n+1} -Y _{n-1}	X _n · (Y _{n+1} -Y _{n-1})
B4	1078.754	428.507	-8.577	-9252.473058
B16	1085.579	414.886	-20.248	-21980.803592
B15	1072.122	408.259	6.915	7413.723630
PL47	1065.338	421.801	15.204	16197.398952
PL46	1068.699	423.463	6.706	7166.695494
合計				-455.458574
合計面積				227.7292870
地積				227 m ²

地番 308-8				
NO	X _n	Y _n	Y _{n+1} -Y _{n-1}	X _n · (Y _{n+1} -Y _{n-1})
PL47	1065.338	421.801	-11.849	-12623.189962
B15	1072.122	408.259	-20.168	-21622.556496
AK39	1058.665	401.633	6.915	7320.668475
B14	1062.143	415.174	18.475	19438.341925
PL48	1061.992	420.108	6.627	7037.820984
合計				-448.915074
合計面積				224.4575370
地積				224 m ²

総合計面積 1923.0606330 m²

地番	面積
A 308-1	185.2947210 m ²
B 308-3	207.5458955 m ²
C 308-4	72.6838060 m ²
D 308-5	201.8353665 m ²
E 308-6	203.0230190 m ²
F 308-7	227.7292870 m ²
G 308-8	224.4575370 m ²

引照点	X座標	Y座標
IN11	1125.703	395.130
IN12	1086.265	448.176

測量年月日	令和5年8月2日
座標系	任意座標

作成者 美濃加茂市本郷町七丁目3番23号
土地家屋調査士 寺尾 努
(令和5年8月6日作成)

申請人 株式会社サンワ開発
代表取締役 星屋 和輝

縮尺 1/500