



六条大溝
2丁目
地番区域見出

請求部分	所在	岐阜市六条大溝二丁目	地番	13番14	種類	土地改良所在図
出力縮尺	1/1000	精度分区	座標系 番号又は 記号	分類	地図に準ずる図面	補事項
作成年月日		備付年月日 (原図)	昭和42年8月28日			

土地所在図 土地積測量図

地番	13-2、 13-13~ 13-17
土地の所在	岐阜市六条大溝二丁目

座標求積表

地番	(A) 13-2		
測点	Xn	Yn	(Xn+1 - Xn-1)Yn
A5	1057.680	999.937	-15336.033769
A6	1040.150	996.272	-18944.112080
A4	1038.665	1003.372	1268.262208
A3	1041.414	1007.572	16949.376184
KC2	1055.487	1010.510	16436.955660
倍面積			374.448203
面積			187.2241015
地積			187.22 m ²

地番	(B) 13-13		
測点	Xn	Yn	(Xn+1 - Xn-1)Yn
A7	1059.874	989.363	-15158.030523
A8	1042.359	985.702	-19441.986248
A6	1040.150	996.272	15263.883312
A5	1057.680	999.937	19722.757388
倍面積			386.623929
面積			193.3119645
地積			193.31 m ²

地番	(C) 13-14		
測点	Xn	Yn	(Xn+1 - Xn-1)Yn
A1	1048.866	954.576	-3565.341360
KC5	1042.983	953.348	-16025.779880
KP4	1032.056	1005.618	-1577.814642
A3	1041.414	1007.572	6659.043348
A4	1038.665	1003.372	-1268.262208
A6	1040.150	996.272	3680.228768
A8	1042.359	985.702	4355.817138
A10	1044.569	975.132	4250.600388
A12	1046.718	964.854	4145.977638
倍面積			654.469190
面積			327.2345950
地積			327.23 m ²

地番	(D) 13-15		
測点	Xn	Yn	(Xn+1 - Xn-1)Yn
A9	1062.067	978.790	-14980.380950
A10	1044.569	975.132	-19217.901456
A8	1042.359	985.702	15086.169110
A7	1059.874	989.363	19498.366004
倍面積			386.252708
面積			193.1263540
地積			193.12 m ²

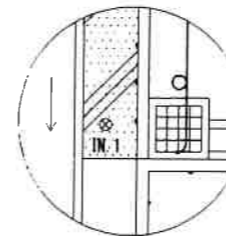
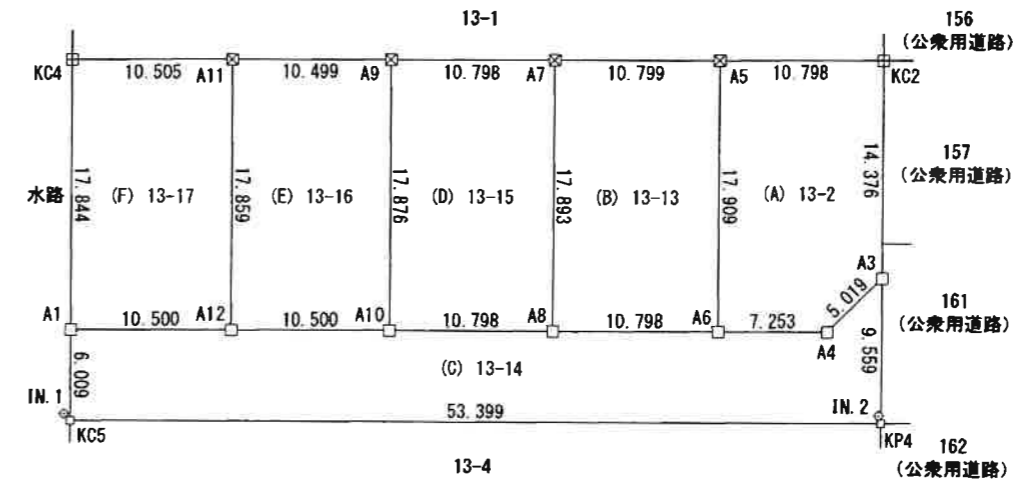
地番	(E) 13-16		
測点	Xn	Yn	(Xn+1 - Xn-1)Yn
A11	1064.200	968.509	-14865.644641
A12	1046.718	964.854	-18941.048874
A10	1044.569	975.132	14967.301068
A9	1062.067	978.790	19214.626490
倍面積			375.234043
面積			187.6170215
地積			187.61 m ²



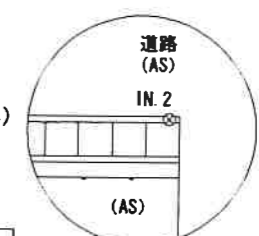
参照点の座標一覧

測点名	X 座標	Y 座標
IN.1	1043.504	953.039
IN.2	1032.574	1005.569

測地系	任意座標系
座標系	任意座標
測量年月日	令和6年6月5日



参照点IN.1 (鉄)の概況図



参照点IN.2 (鉄)の概況図

凡例一覧表

- コンクリート杭
- プラスチック杭
- 木杭
- 金属杭
- 刻印
- マーキング (ペンキ)
- プレート板
- 境界点
- 石杭
- ステンレス杭

地番	(F) 13-17		
測点	Xn	Yn	(Xn+1 - Xn-1)Yn
KC4	1066.334	958.223	-14693.391482
A1	1048.866	954.576	-18724.962816
A12	1046.718	964.854	14795.071236
A11	1064.200	968.509	18998.272544
倍面積			374.989482
面積			187.4947410
地積			187.49 m ²

合計 1276.0087775 m²

作成者

岐阜県本巣市上保822番地3
土地家屋調査士 疋田智人

(平成 6 年 6 月 5 日作成)

申請人

株式会社 サンワ開発
代表取締役 星屋和輝

縮尺

1
500

