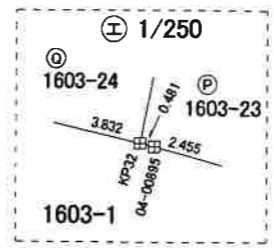
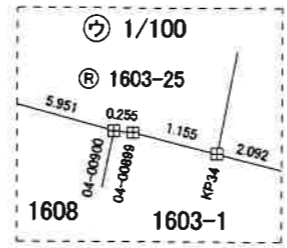
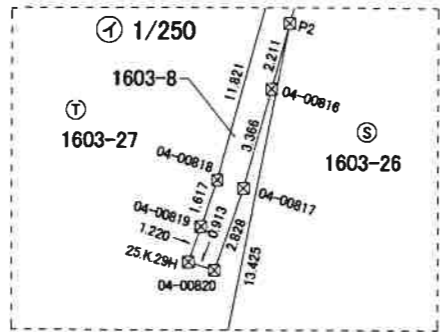
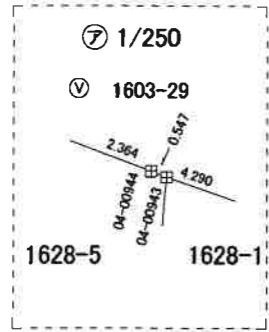


中川辺
西橋井
地番区域見出

(座標値種別：測量成果)

請求部分	所在	加茂郡川辺町西橋井字東光寺	地番	1603番7
出力縮尺	1/500	精度区分	甲三	座標系番号又は記号は記号
作成年月日	平成29年12月3日	付年月日(原図)	令和2年2月28日	補記事項
		分類	地図(法第14条第1項)	種類
		VII		地籍図

地番	1603-2, 1603-9 乃至 1603-32	地積測量図 ①/6
土地の所在	加茂郡川辺町西栞井字東光寺	



標識	標識の種類
⊠	プラスチック杭
⊞	コンクリート杭
⊡	金属標
⊗	金属板
⊕	基準点・引照点

作成者	岐阜県加茂郡川辺町石神251番地 土地家屋調査士 加藤千典 (令和5年7月7日作成)	申請人	株式会社サンワ開発 代表取締役 星屋和輝	縮尺	1/500
-----	--	-----	-------------------------	----	-------

地番	1603-2, 1603-9 乃至 1603-32	地積測量図	2/6
土地の所在	加茂郡川辺町西栃井字東光寺		

求積表

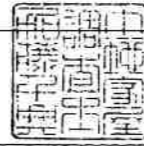
地番 ㉠ 1603-2				
NO	Xn	Yn	Yn+1-Yn-1	Xn · (Yn+1-Yn-1)
KP111	-57229.687	-8765.394	6.863	-392767.341881
KP211	-57231.072	-8758.478	3.537	-202426.301664
KP3	-57247.954	-8761.857	-6.702	383675.787708
04-00954	-57247.073	-8765.180	-3.442	197044.425266
04-00770	-57239.351	-8765.299	-0.161	9215.535511
04-00769	-57235.628	-8765.341	-0.095	5437.384660
合計				179.489600
合計面積				89.7448000
地積				89.74 m ²

地番 ㉡ 1603-9				
NO	Xn	Yn	Yn+1-Yn-1	Xn · (Yn+1-Yn-1)
KP412	-57223.554	-8765.448	9.361	-535669.688994
KP51	-57225.437	-8756.033	19.711	-1127970.588707
KP71	-57227.497	-8745.737	20.592	-1178428.618224
KP91	-57229.556	-8735.441	20.929	-1197757.377524
KP112	-57231.684	-8724.808	31.623	-1809837.543132
H11	-57235.883	-8703.818	19.624	-1123196.967992
04-00813	-57239.768	-8705.184	-1.889	108125.921752
H41	-57241.637	-8705.707	-9.747	557934.235839
KP391	-57239.790	-8714.931	-19.520	1117320.700800
KP411	-57237.729	-8725.227	-20.788	1189857.910452
KP431	-57235.628	-8735.719	-21.572	1234686.967216
KP451	-57233.410	-8746.799	-22.759	1302575.178190
KP211	-57231.072	-8758.478	-18.595	1064211.783840
KP111	-57229.687	-8765.394	-6.970	398890.918390
合計				742.831906
合計面積				371.4159530
地積				371.41 m ²

地番 ㉢ 1603-10				
NO	Xn	Yn	Yn+1-Yn-1	Xn · (Yn+1-Yn-1)
H21	-57236.077	-8702.846	2.432	-139198.139264
KP121	-57236.272	-8701.872	14.232	-814586.623104
KP131	-57238.926	-8688.614	22.671	-1297663.691346
KP151	-57240.811	-8679.201	18.855	-1079275.491405
KP171	-57242.701	-8669.759	16.824	-963051.201624
KP181	-57244.179	-8662.377	9.750	-558130.745250
KP191	-57242.610	-8660.009	3.359	-192277.926990
KP201	-57237.704	-8659.018	5.907	-338103.117528
KP221	-57238.687	-8654.102	3.926	-224719.085162
KP231	-57243.596	-8655.092	0.576	-32972.311296
KP241	-57245.950	-8653.526	7.860	-449953.167000
KP251	-57247.211	-8647.232	5.612	-321271.348132
KP261	-57253.218	-8647.914	-10.094	577913.982492
KP271	-57251.332	-8657.326	-18.826	1077813.576232
KP291	-57249.445	-8666.740	-18.826	1077778.051570
KP311	-57247.559	-8676.152	-18.825	1077685.298175
KP331	-57245.673	-8685.565	-18.826	1077707.039898
KP351	-57243.787	-8694.978	-19.238	1101255.974306
H31	-57241.818	-8704.803	-9.326	533837.194668
04-00814	-57240.046	-8704.304	1.957	-112018.770022
合計				769.499218
合計面積				384.7496090
地積				384.74 m ²

地番 ㉣ 1603-11				
NO	Xn	Yn	Yn+1-Yn-1	Xn · (Yn+1-Yn-1)
04-00767	-57206.572	-8765.633	-11.262	644260.413864
04-00768	-57209.300	-8765.575	0.129	-7379.999700
5.851K	-57217.300	-8765.504	0.127	-7266.597100
KP412	-57223.554	-8765.448	9.471	-541964.279934
KP51	-57225.437	-8756.033	13.090	-749080.970330
KP6	-57207.079	-8752.358	1.720	-98396.175880
04-00874	-57207.157	-8754.313	-13.275	759425.009175
合計				-402.599905
合計面積				201.2999525
地積				201.29 m ²

作成者 岐阜県加茂郡川辺町石神251番地
土地家屋調査士 加藤千典
(令和5年7月7日作成)



申請人 株式会社サンワ開発
代表取締役 星屋和輝

縮尺

地番	1603-2, 1603-9 乃至 1603-32	地積測量図 ③/6
土地の所在	加茂郡川辺町西栴井字東光寺	

地番	③ 1603-12			
NO	Xn	Yn	Yn+1-Yn-1	Xn · (Yn+1-Yn-1)
KP6	-57207.079	-8752.358	-8.505	486546.206895
KP51	-57225.437	-8756.033	6.621	-378889.618377
KP71	-57227.497	-8745.737	14.386	-823274.771842
KP8	-57207.066	-8741.647	1.387	-79346.200542
04-00876	-57206.099	-8744.350	-4.840	276877.519160
04-00875	-57206.145	-8746.487	-3.178	181801.128810
16.G9H	-57206.886	-8747.528	-5.871	335861.627706
合計				-424.108190
合計面積				212.0540950
地積				212.05 m ²

地番	④ 1603-16			
NO	Xn	Yn	Yn+1-Yn-1	Xn · (Yn+1-Yn-1)
04-00804	-57212.465	-8692.433	-12.874	736553.274410
5.838K	-57221.510	-8696.700	-7.855	449474.961050
04-00811	-57229.117	-8700.288	-3.922	224452.596874
P1	-57230.027	-8700.622	-1.584	90652.362768
KP121	-57236.272	-8701.872	12.008	-687293.154176
KP131	-57238.926	-8688.614	18.046	-1032933.658596
KP14	-57215.009	-8683.826	-3.819	218504.119371
合計				-589.498299
合計面積				294.7491495
地積				294.74 m ²

地番	⑤ 1603-13			
NO	Xn	Yn	Yn+1-Yn-1	Xn · (Yn+1-Yn-1)
KP8	-57207.066	-8741.647	-14.082	805589.903412
KP71	-57227.497	-8745.737	6.206	-355153.846382
KP91	-57229.556	-8735.441	14.082	-805906.607592
KP10	-57210.643	-8731.655	-6.206	355049.250458
合計				-421.300104
合計面積				210.6500520
地積				210.65 m ²

地番	⑥ 1603-17			
NO	Xn	Yn	Yn+1-Yn-1	Xn · (Yn+1-Yn-1)
KP14	-57215.009	-8683.826	-13.446	769313.011014
KP131	-57238.926	-8688.614	4.625	-264730.032750
KP151	-57240.811	-8679.201	14.039	-803603.745629
KP16	-57217.704	-8674.575	4.033	-230759.000232
04-00803	-57217.568	-8675.168	-9.251	529319.721568
合計				-460.046029
合計面積				230.0230145
地積				230.02 m ²


地番	⑦ 1603-14			
NO	Xn	Yn	Yn+1-Yn-1	Xn · (Yn+1-Yn-1)
KP10	-57210.643	-8731.655	-7.839	448474.230477
KP91	-57229.556	-8735.441	6.847	-391850.769932
KP112	-57231.684	-8724.808	14.123	-808283.073132
04-00806	-57214.247	-8721.318	-2.794	159856.606118
04-00805	-57212.093	-8727.602	-10.337	591401.405341
合計				-401.601128
合計面積				200.8005640
地積				200.80 m ²

地番	⑧ 1603-18			
NO	Xn	Yn	Yn+1-Yn-1	Xn · (Yn+1-Yn-1)
KP16	-57217.704	-8674.575	-9.891	565940.310264
KP151	-57240.811	-8679.201	4.816	-275671.745776
KP171	-57242.701	-8669.759	13.979	-800195.717279
04-00801	-57220.038	-8665.222	0.449	-25691.797062
04-00802	-57218.906	-8669.310	-9.353	535168.427818
合計				-450.522035
合計面積				225.2610175
地積				225.26 m ²


地番	⑨ 1603-15			
NO	Xn	Yn	Yn+1-Yn-1	Xn · (Yn+1-Yn-1)
04-00807	-57196.561	-8714.611	-19.585	1120194.647185
04-00806	-57214.247	-8721.318	-10.197	583413.676659
KP112	-57231.684	-8724.808	17.500	-1001554.470000
H11	-57235.883	-8703.818	23.182	-1326842.239706
04-00812	-57229.648	-8701.626	-9.482	542651.522336
04-00809	-57225.243	-8713.300	-0.107	6123.101001
04-00808	-57199.635	-8701.733	-1.311	74988.721485
合計				-1025.041040
合計面積				512.5205200
地積				512.52 m ²

地番	⑩ 1603-19			
NO	Xn	Yn	Yn+1-Yn-1	Xn · (Yn+1-Yn-1)
04-00801	-57220.038	-8665.222	-13.833	791524.785654
KP171	-57242.701	-8669.759	2.845	-162855.484345
KP181	-57244.179	-8662.377	9.750	-558130.745250
KP191	-57242.610	-8660.009	3.359	-192277.926990
KP201	-57237.704	-8659.018	4.083	-233701.545432
KP21	-57222.360	-8655.926	-6.204	355007.521440
合計				-433.394923
合計面積				216.6974615
地積				216.69 m ²

作成者 岐阜県加茂郡川辺町石神251番地
土地家屋調査士 加藤千典
(令和5年7月7日作成)



申請人 株式会社サンワ開発
代表取締役 星屋和輝

縮尺 

地番	1603-2, 1603-9 乃至 1603-32	地積測量図 ④/6
土地の所在	加茂郡川辺町西栃井字東光寺	

地番 ㊸ 1603-20				
NO	Xn	Yn	Yn+1-Yn-1	Xn · (Yn+1-Yn-1)
KP21	-57222.360	-8655.926	-3.808	217902.746880
KP201	-57237.704	-8659.018	1.824	-104401.572096
KP221	-57238.687	-8654.102	3.926	-224719.085162
KP231	-57243.596	-8655.092	0.576	-32972.311296
KP241	-57245.950	-8653.526	7.860	-449953.167000
KP251	-57247.211	-8647.232	7.417	-424602.563987
04-00965	-57237.322	-8646.109	0.306	-17514.620532
04-00966	-57237.213	-8646.926	-0.579	33140.346327
5.837K	-57234.775	-8646.688	1.208	-69139.608200
04-00798	-57224.822	-8645.718	-4.267	244178.315474
04-00799	-57223.614	-8650.955	-9.492	543166.544088
04-00800	-57222.539	-8655.210	-4.971	284453.241369
合計				-461.734135
合計面積				230.8670675
地積				230.86 m ²

地番 ㊸ 1603-21				
NO	Xn	Yn	Yn+1-Yn-1	Xn · (Yn+1-Yn-1)
KP261	-57253.218	-8647.914	-8.972	513675.871896
KP271	-57251.332	-8657.326	-13.822	791327.910904
KP28	-57273.361	-8661.736	-1.429	81843.632869
5.822K	-57273.869	-8658.755	10.895	-623998.802755
04-00955	-57275.217	-8650.841	9.867	-565134.566139
04-00963	-57262.714	-8648.888	2.487	-142412.369718
04-00964	-57257.095	-8648.354	0.974	-55768.410530
合計				-466.733473
合計面積				233.3667365
地積				233.36 m ²

地番 ㊸ 1603-22				
NO	Xn	Yn	Yn+1-Yn-1	Xn · (Yn+1-Yn-1)
KP271	-57251.332	-8657.326	-5.004	286485.665328
KP291	-57249.445	-8666.740	-13.816	790958.332120
KP30	-57271.440	-8671.142	0.000	0.000000
04-00889	-57272.508	-8666.740	9.406	-538705.210248
KP28	-57273.361	-8661.736	9.414	-539171.420454
合計				-432.633254
合計面積				216.3166270
地積				216.31 m ²

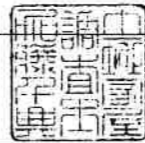
地番 ㊸ 1603-23				
NO	Xn	Yn	Yn+1-Yn-1	Xn · (Yn+1-Yn-1)
KP291	-57249.445	-8666.740	-5.010	286819.719450
KP311	-57247.559	-8676.152	-13.727	785837.242393
KP32	-57269.115	-8680.467	-3.846	220257.016290
04-00895	-57269.223	-8679.998	2.839	-162587.324097
04-00894	-57269.866	-8677.628	8.856	-507181.933296
KP30	-57271.440	-8671.142	10.888	-623571.438720
合計				-426.717980
合計面積				213.3589900
地積				213.35 m ²

地番 ㊸ 1603-24				
NO	Xn	Yn	Yn+1-Yn-1	Xn · (Yn+1-Yn-1)
KP311	-57247.559	-8676.152	-5.098	291848.055782
KP331	-57245.673	-8685.565	-13.666	782319.367218
KP34	-57266.917	-8689.818	-2.220	127132.555740
04-00898	-57267.413	-8687.785	5.617	-321671.058821
04-00897	-57268.252	-8684.201	7.318	-419089.068136
KP32	-57269.115	-8680.467	8.049	-460959.106635
合計				-419.254852
合計面積				209.6274260
地積				209.62 m ²

地番 ㊸ 1603-25				
NO	Xn	Yn	Yn+1-Yn-1	Xn · (Yn+1-Yn-1)
KP331	-57245.673	-8685.565	-5.160	295387.672680
KP351	-57243.787	-8694.978	-13.560	776225.751720
KP36	-57264.504	-8699.125	-3.007	172194.363528
04-00939	-57264.875	-8697.985	2.177	-124665.632875
04-00938	-57265.096	-8696.948	6.790	-388830.001840
04-00900	-57266.620	-8691.195	6.007	-344000.586340
04-00899	-57266.643	-8690.941	1.377	-78856.167411
KP34	-57266.917	-8689.818	5.376	-307866.945792
合計				-411.546330
合計面積				205.7731650
地積				205.77 m ²

地番 ㊸ 1603-26				
NO	Xn	Yn	Yn+1-Yn-1	Xn · (Yn+1-Yn-1)
KP351	-57243.787	-8694.978	-5.678	325030.222586
H31	-57241.818	-8704.803	-10.724	613861.256232
04-00815	-57245.014	-8705.702	-1.712	98003.463968
P2	-57247.926	-8706.515	-3.448	197390.848848
KP38	-57261.090	-8709.150	0.300	-17178.327000
25.K.16H	-57262.197	-8706.215	10.025	-574053.524925
KP36	-57264.504	-8699.125	11.237	-643481.231448
合計				-427.291739
合計面積				213.6458695
地積				213.64 m ²

作成者 岐阜県加茂郡川辺町石神251番地
土地家屋調査士 加藤千典
(令和5年7月7日作成)



申請人 株式会社サンワ開発
代表取締役 星屋和輝

縮尺

地番	1603-2, 1603-9 乃至 1603-32	地積測量図 ⑤/6
土地の所在	加茂郡川辺町西栢井字東光寺	

地番 ㊦ 1603-27				
NO	Xn	Yn	Yn+1-Yn-1	Xn · (Yn+1-Yn-1)
H41	-57241.637	-8705.707	-6.041	345796.729117
KP391	-57239.790	-8714.931	-13.480	771592.369200
KP40	-57261.046	-8719.187	-1.503	86063.352138
04-00941	-57262.053	-8716.434	7.036	-402895.804908
04-00890	-57263.588	-8712.151	5.388	-308536.212144
04-00940	-57260.375	-8711.046	3.001	-171838.385375
KP38	-57261.090	-8709.150	4.531	-259449.998790
P2	-57247.926	-8706.515	2.041	-116843.016966
04-00816	-57250.056	-8707.109	-1.510	86447.584560
04-00817	-57253.296	-8708.025	-1.876	107407.183296
04-00820	-57255.957	-8708.985	-1.833	104950.169181
25. K. 29H	-57255.689	-8709.858	-0.457	26165.849873
04-00819	-57254.542	-8709.442	0.968	-55422.396656
04-00818	-57253.022	-8708.890	3.735	-213840.037170
合計				-402.614644
合計面積				201.3073220
地積				201.30 m ²



地番 ㊧ 1603-30				
NO	Xn	Yn	Yn+1-Yn-1	Xn · (Yn+1-Yn-1)
KP431	-57235.628	-8735.719	-7.429	425203.480412
KP451	-57233.410	-8746.799	-14.574	834119.717340
KP46	-57250.865	-8750.293	-2.419	138489.842435
04-00950	-57251.162	-8749.218	7.194	-411864.859428
04-00949	-57252.848	-8743.099	7.864	-450236.396672
04-00948	-57253.281	-8741.354	3.729	-213497.484849
KP44	-57253.868	-8739.370	5.635	-322625.546180
合計				-411.246942
合計面積				205.6234710
地積				205.62 m ²

地番 ㊨ 1603-31				
NO	Xn	Yn	Yn+1-Yn-1	Xn · (Yn+1-Yn-1)
KP451	-57233.410	-8746.799	-8.185	468455.460850
KP211	-57231.072	-8758.478	-15.058	861785.482176
KP3	-57247.954	-8761.857	0.299	-17117.138246
04-00953	-57248.930	-8758.179	7.893	-451865.804490
04-00952	-57249.958	-8753.964	7.042	-403154.204236
04-00951	-57250.632	-8751.137	3.671	-210167.070072
KP46	-57250.865	-8750.293	4.338	-248354.252370
合計				-417.526388
合計面積				208.7631940
地積				208.76 m ²

地番 ㊩ 1603-28				
NO	Xn	Yn	Yn+1-Yn-1	Xn · (Yn+1-Yn-1)
KP391	-57239.790	-8714.931	-6.040	345728.331600
KP411	-57237.729	-8725.227	-14.238	814950.785502
KP42	-57257.421	-8729.169	-2.972	170169.055212
04-00942	-57257.751	-8728.199	9.982	-571546.870482
KP40	-57261.046	-8719.187	13.268	-759739.558328
合計				-438.256496
合計面積				219.1282480
地積				219.12 m ²

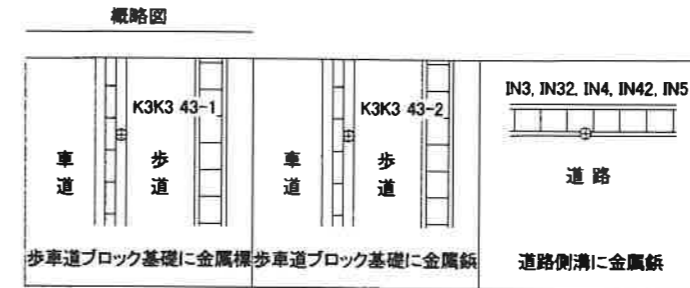
地番 ㊪ 1603-32				
NO	Xn	Yn	Yn+1-Yn-1	Xn · (Yn+1-Yn-1)
P1	-57230.027	-8700.622	-0.974	55742.046298
H21	-57236.077	-8702.846	-1.250	71545.096250
KP121	-57236.272	-8701.872	2.224	-127293.468928
合計				-6.326380
合計面積				3.1631900
地積				3.16 m ²

地番 ㊫ 1603-29				
NO	Xn	Yn	Yn+1-Yn-1	Xn · (Yn+1-Yn-1)
KP411	-57237.729	-8725.227	-6.550	374907.124950
KP431	-57235.628	-8735.719	-14.143	809483.486804
KP44	-57253.868	-8739.370	-1.714	98133.129752
04-00947	-57254.441	-8737.433	3.410	-195237.643810
04-00946	-57255.022	-8735.960	3.694	-211500.051268
04-00944	-57255.833	-8733.739	2.729	-156251.168257
04-00943	-57256.038	-8733.231	4.570	-261660.093660
KP42	-57257.421	-8729.169	8.004	-458288.397684
合計				-413.613173
合計面積				206.8065865
地積				206.80 m ²

作成者	岐阜県加茂郡川辺町石神251番地 土地家屋調査士 加藤千典 (令和5年7月7日作成)		申請人	株式会社サンワ開発 代表取締役 星野和輝	縮尺	
-----	--	--	-----	-------------------------	----	---

地番	1603-2, 1603-9 乃至 1603-32	地積測量図 ⑥/⑥
土地の所在	加茂郡川辺町西栃井字東光寺	

地番	面積	
Ⓐ 1603-2	89.7448000	m ²
Ⓑ 1603-9	371.4159530	m ²
Ⓒ 1603-10	384.7496090	m ²
Ⓓ 1603-11	201.2999525	m ²
Ⓔ 1603-12	212.0540950	m ²
Ⓕ 1603-13	210.6500520	m ²
Ⓖ 1603-14	200.8005640	m ²
Ⓗ 1603-15	512.5205200	m ²
Ⓘ 1603-16	294.7491495	m ²
Ⓙ 1603-17	230.0230145	m ²
Ⓚ 1603-18	225.2610175	m ²
Ⓛ 1603-19	216.6974615	m ²
Ⓜ 1603-20	230.8670675	m ²
Ⓝ 1603-21	233.3667365	m ²
Ⓞ 1603-22	216.3166270	m ²
Ⓟ 1603-23	213.3589900	m ²
Ⓠ 1603-24	209.6274260	m ²
Ⓡ 1603-25	205.7731650	m ²
Ⓢ 1603-26	213.6458695	m ²
Ⓣ 1603-27	201.3073220	m ²
Ⓤ 1603-28	219.1282480	m ²
Ⓥ 1603-29	206.8065865	m ²
Ⓦ 1603-30	205.6234710	m ²
Ⓧ 1603-31	208.7631940	m ²
Ⓨ 1603-32	3.1631900	m ²
合計	5717.7140815	m ²

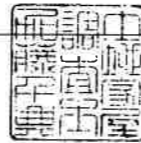


基準点・引照点

点名	X座標	Y座標	備考
K3K3 43-1	-57205.020	-8767.753	地籍図根点
K3K3 43-2	-57247.847	-8767.158	地籍図根点
K3L3 42-2	-57178.032	-8706.843	地籍図根点
K3L3 42-3	-57182.030	-8682.070	地籍図根点
L3交1	-57189.045	-8653.837	地籍図根点
IN3	-57224.097	-8765.293	引照点
IN32	-57229.919	-8736.147	引照点
IN4	-57235.748	-8707.024	引照点
IN42	-57240.643	-8682.630	引照点
IN5	-57245.524	-8658.232	引照点

座標系	世界測地系(測地成果2011)	VII
測量	令和5年6月16日	
座標変換	-	

作成者 岐阜県加茂郡川辺町石神251番地
土地家屋調査士 加藤千典
(令和5年7月7日作成)



申請人 株式会社サンワ開発
代表取締役 星野和輝

縮尺