



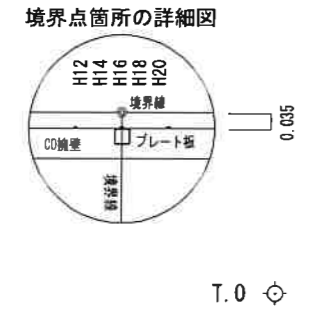
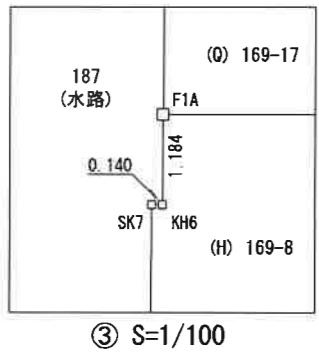
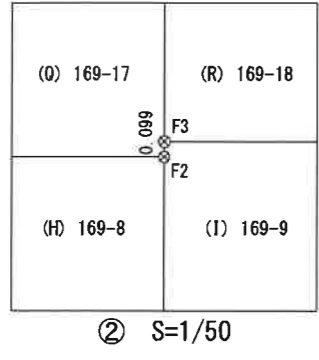
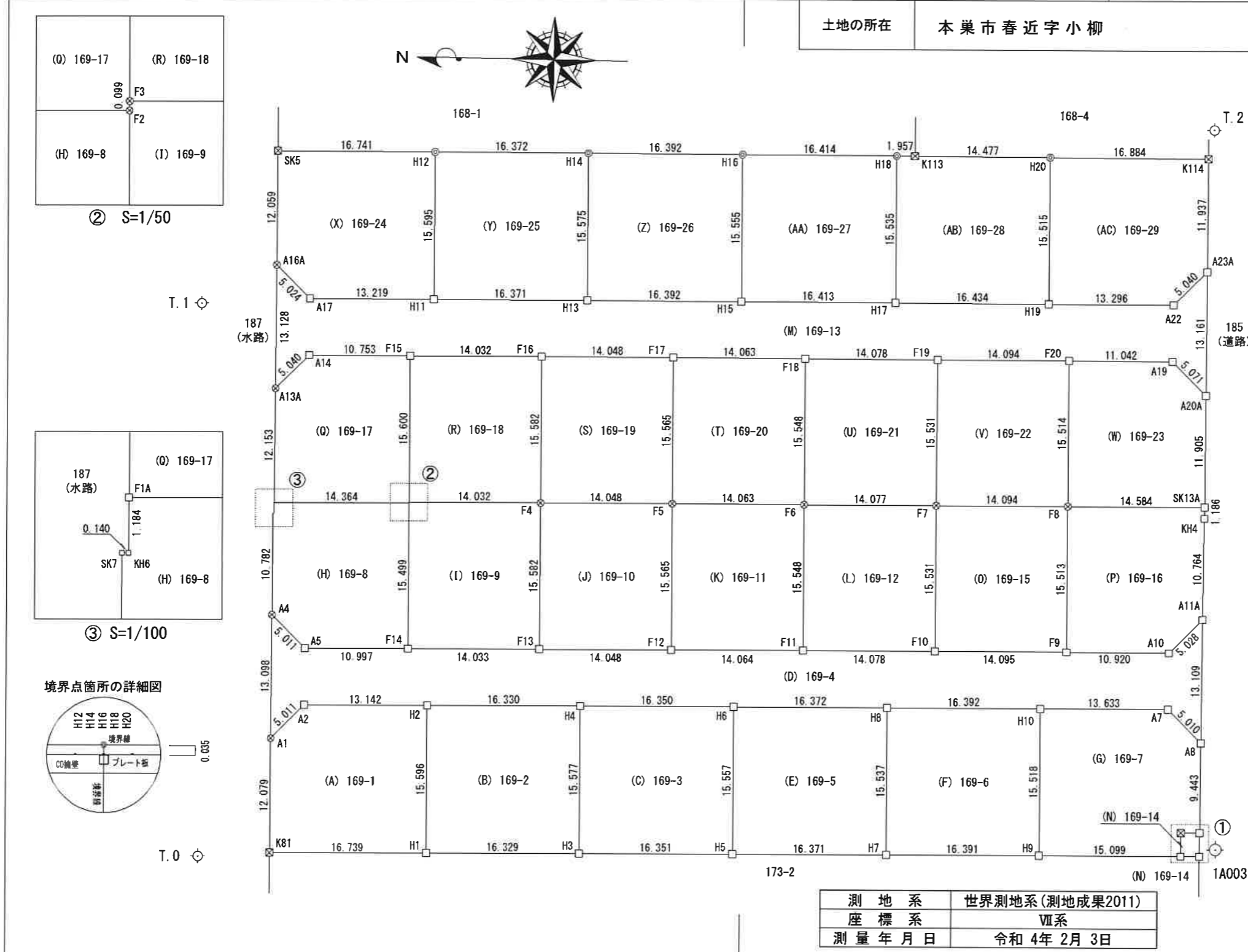
地番区域見出  
春近

請求部分	所在	本巢市春近字小柳		地番	169番13		
出力縮尺	1/500	精度分	座標系 番号又は 記号	分類	地図に準ずる図面	種類	土地改良所在図
作成年月日			備付年月日 (原図)	昭和53年8月1日		記項 補事	

地番	169-1 ~ 169-29
土地の所在	本巢市春近字小柳

土地積測量図

1/5



凡例一覧表

□	コンクリート杭
⊗	プラスチック杭
○	木杭
⊗	金属釘
⊙	刻印
▽	マーキング (ペンキ)
□	プレート板
⊙	境界点
⊗	石杭
⊗	ステンレス杭

基本三角点等の座標一覧

測点名	X 座標	Y 座標
1A004	-61121.591	-42708.118
1A006	-61186.912	-42728.231

引照点の座標一覧

測点名	X 座標	Y 座標
1A003	-61114.440	-42635.373
T.0	-61005.905	-42638.404
T.1	-61004.963	-42579.747
T.2	-61112.471	-42559.067

測地系	世界測地系(測地成果2011)
座標系	VII系
測量年月日	令和4年2月3日

作成者 岐阜県本巢市上保822番地3  
土地家屋調査士 疋田智人  
(令和 4 年 2 月 7 日作成)

申請人 株式会社 サンワ開発  
代表取締役 加藤千里

縮尺 1/500

地番	169-1 ~ 169-29	土地積測量図 土地所在	本巣市春近字小柳
土地の所在			

座標求積表

地番 (A) 169-1			
測点	Xn	Yn	(Xn+1 - Xn-1)Yn
A1	-61013.328	-42625.894	141731.097550
A2	-61016.816	-42622.295	708766.143555
H2	-61029.957	-42622.067	571647.162604
H1	-61030.228	-42637.661	-702071.726026
K81	-61013.491	-42637.972	-720581.726800
倍面積			-509.049117
面積			254.5245585
地積			254.52 m <sup>2</sup>

地番 (B) 169-2			
測点	Xn	Yn	(Xn+1 - Xn-1)Yn
H2	-61029.957	-42622.067	684382.529819
H4	-61046.285	-42621.783	707436.354234
H3	-61046.555	-42637.358	-684628.057406
H1	-61030.228	-42637.661	-707699.897278
倍面積			-509.070631
面積			254.5353155
地積			254.53 m <sup>2</sup>

地番 (C) 169-3			
測点	Xn	Yn	(Xn+1 - Xn-1)Yn
H4	-61046.285	-42621.783	685273.027074
H6	-61062.633	-42621.499	708326.691881
H5	-61062.904	-42637.054	-685518.554212
H3	-61046.555	-42637.358	-708590.252602
倍面積			-509.087859
面積			254.5439295
地積			254.54 m <sup>2</sup>

地番 (D) 169-4			
測点	Xn	Yn	(Xn+1 - Xn-1)Yn
A4	-61013.152	-42612.797	145863.604131
A5	-61016.751	-42616.285	621984.679575
F14	-61027.747	-42616.094	1066552.984538
F13	-61041.778	-42615.850	1196525.220450
F12	-61055.824	-42615.606	1197839.453448
F11	-61069.886	-42615.362	1199111.055956
F10	-61083.962	-42615.117	1200425.230773
F9	-61098.055	-42614.872	1065883.178464
A10	-61108.974	-42614.683	614588.958226
A11A	-61112.477	-42611.075	155317.368375
A8	-61112.619	-42624.184	-147181.307352
A7	-61109.024	-42620.694	-734184.074844
H10	-61095.393	-42620.930	-1279522.939530
H8	-61079.003	-42621.215	-1396271.003400
H6	-61062.633	-42621.499	-1394490.204282
H4	-61046.285	-42621.783	-1392709.381308
H2	-61029.957	-42622.067	-1256029.692423
A2	-61016.816	-42622.295	-708766.143555
A1	-61013.328	-42625.894	-156181.275616
倍面積			-1244.288374
面積			622.1441870
地積			622.14 m <sup>2</sup>

地番 (E) 169-5			
測点	Xn	Yn	(Xn+1 - Xn-1)Yn
H6	-61062.633	-42621.499	686163.512401
H8	-61079.003	-42621.215	709217.017600
H7	-61079.273	-42636.750	-686409.038250
H5	-61062.904	-42637.054	-709480.578560
倍面積			-509.086809
面積			254.5434045
地積			254.54 m <sup>2</sup>

地番 (F) 169-6			
測点	Xn	Yn	(Xn+1 - Xn-1)Yn
H8	-61079.003	-42621.215	687053.985800
H10	-61095.393	-42620.930	710022.072870
H9	-61095.662	-42636.446	-687299.509520
H7	-61079.273	-42636.750	-710285.618250
倍面積			-509.069100
面積			254.5345500
地積			254.53 m <sup>2</sup>

地番 (G) 169-7			
測点	Xn	Yn	(Xn+1 - Xn-1)Yn
H10	-61095.393	-42620.930	569500.866660
A7	-61109.024	-42620.694	734184.074844
A8	-61112.619	-42624.184	157965.225904
SK1-2	-61112.730	-42633.627	-80534.921403
SK1-3	-61110.730	-42633.665	-84030.953715
SK1-1	-61110.759	-42636.165	-642441.734220
H9	-61095.662	-42636.446	-655151.629236
倍面積			-509.071166
面積			254.5355830
地積			254.53 m <sup>2</sup>

地番 (H) 169-8			
測点	Xn	Yn	(Xn+1 - Xn-1)Yn
SK7	-61013.008	-42602.015	-170.408060
KH6	-61013.148	-42602.013	5325.251625
F1A	-61013.133	-42600.829	611236.694492
F2	-61027.496	-42600.597	622565.124558
F14	-61027.747	-42616.094	-457909.930030
A5	-61016.751	-42616.285	-621984.679575
A4	-61013.152	-42612.797	-159499.699171
倍面積			-437.646161
面積			218.8230805
地積			218.82 m <sup>2</sup>

地番 (I) 169-9			
測点	Xn	Yn	(Xn+1 - Xn-1)Yn
F2	-61027.496	-42600.597	-10735.350444
F3	-61027.495	-42600.498	597684.986940
F4	-61041.526	-42600.270	608459.656410
F13	-61041.778	-42615.850	-587203.797150
F14	-61027.747	-42616.094	-608643.054508
倍面積			-437.558752
面積			218.7793760
地積			218.77 m <sup>2</sup>

作成者	岐阜県本巣市上保822番地3 土地家屋調査士 疋田智人 (令和 4 年 2 月 7 日作成)	申請人	株式会社 サンワ開発 代表取締役 加藤千里	縮尺	1
-----	--	-----	--------------------------	----	---

地番	169-1 ~ 169-29
土地の所在	本巣市春近字小柳

土地積測量図

地番 (J) 169-10			
測点	Xn	Yn	(Xn+1 - Xn-1)Yn
F4	-61041.526	-42600.270	587670.724650
F5	-61055.573	-42600.043	609095.414814
F12	-61055.824	-42615.606	-587882.284770
F13	-61041.778	-42615.850	-609321.423300
倍面積			-437.568606
面積			218.7843030
地積			218.78 m <sup>2</sup>

地番 (K) 169-11			
測点	Xn	Yn	(Xn+1 - Xn-1)Yn
F5	-61055.573	-42600.043	588349.193873
F6	-61069.635	-42599.816	609731.166408
F11	-61069.886	-42615.362	-588560.764582
F12	-61055.824	-42615.606	-609957.168678
倍面積			-437.572979
面積			218.7864895
地積			218.78 m <sup>2</sup>

地番 (L) 169-12			
測点	Xn	Yn	(Xn+1 - Xn-1)Yn
F6	-61069.635	-42599.816	588942.456200
F7	-61083.711	-42599.588	610324.297276
F10	-61083.962	-42615.117	-589153.992525
F11	-61069.886	-42615.362	-610550.291374
倍面積			-437.530423
面積			218.7652115
地積			218.76 m <sup>2</sup>

地番 (M) 169-13			
測点	Xn	Yn	(Xn+1 - Xn-1)Yn
A16A	-61012.814	-42575.549	146374.737462
A17	-61016.417	-42579.051	716222.216871
H11	-61029.635	-42578.853	1259823.102564
H13	-61046.005	-42578.608	1394917.776688
H15	-61062.396	-42578.363	1396698.041489
H17	-61078.808	-42578.117	1398478.252865
H19	-61095.241	-42577.871	1265754.949088
A22	-61108.536	-42577.673	715773.260803
A23A	-61112.052	-42574.061	157183.433212
A20A	-61112.228	-42587.221	-147266.610218
A19	-61108.594	-42583.683	-624915.548025
F20	-61097.553	-42583.849	-1070302.460766
F19	-61083.460	-42584.059	-1199592.942030
F18	-61069.383	-42584.270	-1198278.773530
F17	-61055.321	-42584.480	-1197007.148320
F16	-61041.274	-42584.690	-1195692.925820
F15	-61027.243	-42584.900	-1055381.576700
A14	-61016.491	-42585.061	-607433.310104
A13A	-61012.979	-42588.676	-156598.561652
倍面積			-1244.086123
面積			622.0430615
地積			622.04 m <sup>2</sup>

地番 (N) 169-14			
測点	Xn	Yn	(Xn+1 - Xn-1)Yn
SK1-3	-61110.730	-42633.665	84030.953715
SK1-2	-61112.730	-42633.627	86546.262810
SK1	-61112.760	-42636.128	-84035.808288
SK1-1	-61110.759	-42636.165	-86551.414950
倍面積			-10.006713
面積			5.0033565
地積			5.00 m <sup>2</sup>

地番 (O) 169-15			
測点	Xn	Yn	(Xn+1 - Xn-1)Yn
F7	-61083.711	-42599.588	589663.497096
F8	-61097.804	-42599.361	611045.234184
F9	-61098.055	-42614.872	-589875.058224
F10	-61083.962	-42615.117	-611271.238248
倍面積			-437.565192
面積			218.7825960
地積			218.78 m <sup>2</sup>

地番 (P) 169-16			
測点	Xn	Yn	(Xn+1 - Xn-1)Yn
F8	-61097.804	-42599.361	610534.041852
SK13A	-61112.387	-42599.125	621904.625875
KH4	-61112.403	-42600.311	3834.027990
A11A	-61112.477	-42611.075	-146113.376175
A10	-61108.974	-42614.683	-614588.958226
F9	-61098.055	-42614.872	-476008.120240
倍面積			-437.758924
面積			218.8794620
地積			218.87 m <sup>2</sup>

地番 (Q) 169-17			
測点	Xn	Yn	(Xn+1 - Xn-1)Yn
A13A	-61012.979	-42588.676	143012.774008
A14	-61016.491	-42585.061	607433.310104
F15	-61027.243	-42584.900	468604.239600
F3	-61027.495	-42600.498	10777.925994
F2	-61027.496	-42600.597	-611829.774114
F1A	-61013.133	-42600.829	-618436.234593
倍面積			-437.759001
面積			218.8795005
地積			218.87 m <sup>2</sup>

地番 (R) 169-18			
測点	Xn	Yn	(Xn+1 - Xn-1)Yn
F15	-61027.243	-42584.900	586777.337100
F16	-61041.274	-42584.690	608237.127270
F4	-61041.526	-42600.270	-586989.120330
F3	-61027.495	-42600.498	-608462.912934
倍面積			-437.568894
面積			218.7844470
地積			218.78 m <sup>2</sup>

作成者	岐阜県本巣市上保822番地3 土地家屋調査士 疋田智人 (令和 4 年 2 月 7 日作成)
-----	--

申請人	株式会社 サンワ開発 代表取締役 加藤千里
-----	--------------------------

縮尺	1
----	---

地番	169-1 ~ 169-29	土地積測量図	(4/5)
土地の所在	本巣市春近字小柳		

地番 (S) 169-19			
測点	Xn	Yn	(Xn+1 - Xn-1)Yn
F16	-61041.274	-42584.690	587455.798550
F17	-61055.321	-42584.480	608915.479520
F5	-61055.573	-42600.043	-587667.593185
F4	-61041.526	-42600.270	-609141.260730
		倍面積	-437.575845
		面積	218.7879225
		地積	218.78 m <sup>2</sup>

地番 (T) 169-20			
測点	Xn	Yn	(Xn+1 - Xn-1)Yn
F17	-61055.321	-42584.480	588091.668800
F18	-61069.383	-42584.270	609551.240780
F6	-61069.635	-42599.816	-588303.458960
F5	-61055.573	-42600.043	-609777.015502
		倍面積	-437.564882
		面積	218.7824410
		地積	218.78 m <sup>2</sup>

地番 (U) 169-21			
測点	Xn	Yn	(Xn+1 - Xn-1)Yn
F19	-61083.460	-42584.059	610144.397352
F7	-61083.711	-42599.588	-588939.304100
F6	-61069.635	-42599.816	-610370.163648
F18	-61069.383	-42584.270	588727.532750
		倍面積	-437.537646
		面積	218.7688230
		地積	218.76 m <sup>2</sup>

地番 (V) 169-22			
測点	Xn	Yn	(Xn+1 - Xn-1)Yn
F19	-61083.460	-42584.059	589448.544678
F20	-61097.553	-42583.849	610822.730056
F8	-61097.804	-42599.361	-589660.354962
F7	-61083.711	-42599.588	-611048.490272
		倍面積	-437.570500
		面積	218.7852500
		地積	218.78 m <sup>2</sup>

地番 (W) 169-23			
測点	Xn	Yn	(Xn+1 - Xn-1)Yn
F20	-61097.553	-42583.849	459479.730710
A19	-61108.594	-42583.683	624915.548025
A20A	-61112.228	-42587.221	161533.329253
SK13A	-61112.387	-42599.125	-614449.779000
F8	-61097.804	-42599.361	-631918.921074
		倍面積	-440.092086
		面積	220.0460430
		地積	220.04 m <sup>2</sup>

地番 (X) 169-24			
測点	Xn	Yn	(Xn+1 - Xn-1)Yn
SK5	-61012.661	-42563.490	706000.608630
H12	-61029.401	-42563.259	722468.758266
H11	-61029.635	-42578.853	-552843.827352
A17	-61016.417	-42579.051	-716222.216871
A16A	-61012.814	-42575.549	-159913.762044
		倍面積	-510.439371
		面積	255.2196855
		地積	255.21 m <sup>2</sup>

地番 (Y) 169-25			
測点	Xn	Yn	(Xn+1 - Xn-1)Yn
H12	-61029.401	-42563.259	686843.310483
H14	-61045.772	-42563.034	706716.616536
H13	-61046.005	-42578.608	-687090.997296
H11	-61029.635	-42578.853	-706979.275212
		倍面積	-510.345489
		面積	255.1727445
		地積	255.17 m <sup>2</sup>

地番 (Z) 169-26			
測点	Xn	Yn	(Xn+1 - Xn-1)Yn
H14	-61045.772	-42563.034	687733.503372
H16	-61062.163	-42562.809	707564.136816
H15	-61062.396	-42578.363	-687981.189354
H13	-61046.005	-42578.608	-707826.779392
		倍面積	-510.328558
		面積	255.1642790
		地積	255.16 m <sup>2</sup>

地番 (AA) 169-27			
測点	Xn	Yn	(Xn+1 - Xn-1)Yn
H16	-61062.163	-42562.809	688666.249620
H18	-61078.576	-42562.583	708454.194035
H17	-61078.808	-42578.117	-688913.933060
H15	-61062.396	-42578.363	-708716.852135
		倍面積	-510.341540
		面積	255.1707700
		地積	255.17 m <sup>2</sup>

地番 (AB) 169-28			
測点	Xn	Yn	(Xn+1 - Xn-1)Yn
H18	-61078.576	-42562.583	73420.455675
K113	-61080.533	-42562.556	699430.482748
H20	-61095.009	-42562.357	626007.146756
H19	-61095.241	-42577.871	-689804.088071
H17	-61078.808	-42578.117	-709564.319805
		倍面積	-510.322697
		面積	255.1613485
		地積	255.16 m <sup>2</sup>

作成者	岐阜県本巣市上保822番地3 土地家屋調査士 疋田智人 (令和 4 年 2 月 7 日作成)	申請人	株式会社 サンワ開発 代表取締役 加藤千里	縮尺	1/
-----	--	-----	--------------------------	----	----

土地積測量図

地番	169-1 ~ 169-29
土地の所在	本巣市春近字小柳

地番	(AC) 169-29		
測点	Xn	Yn	(Xn+1 - Xn-1)Yn
H20	-61095.009	-42562.357	708705.806407
K114	-61111.892	-42562.125	725386.296375
A23A	-61112.052	-42574.061	-142878.548716
A22	-61108.536	-42577.673	-715773.260803
H19	-61095.241	-42577.871	-575950.861017
		倍面積	-510.567754
		面積	255.2838770
		地積	255.28 m <sup>2</sup>
合計			7372.0155960 m <sup>2</sup>

作成者 岐阜県本巣市上保822番地3  
土地家屋調査士 疋田智人  
(令和 4 年 2 月 7 日作成)

申請人 株式会社 サンワ開発  
代表取締役 加藤千里

縮尺 1

変更後



凡例表

申請地	道路 (既設)	水路 (既設)	開差道路 (新設)	道路側溝 (新設)	上水道 (新設)	消防水利 (新設)	集水柵 (北)・(南)	浄化槽	水路自費工事 (張コン)	量水器 (引込φ20HVP)	切土	盛土	道路自費工事範囲 (オーバーレイ工法)	道路自費工事 (真詰コンクリート)	道路自費工事範囲 (as舗装)	排水方向
[Symbol]	[Symbol]	[Symbol]	[Symbol]	[Symbol]	[Symbol]	[Symbol]	[Symbol]	[Symbol]	[Symbol]	[Symbol]	[Symbol]	[Symbol]	[Symbol]	[Symbol]	[Symbol]	[Symbol]

(単位: m、mm) 行政書士 足田哲人